

Trace: 2021\_le\_caramy.gpx

Ces vitesses sont moyennes pour le = Trace tirée (DRW)

Fiabilité du Indice IBP index= D

**IBP = 38 HKG**

Distance totale	10.81 Km
Distance analysée	10.81 Km
Distance linéaire	0.02 Km

Dénivelée positive accumulée	274.68 m
Dénivelée négative accumulée	274.44 m
Altitude maximale	426.69 m
Altitude minimale	286.63 m
Pourcentage de montée	5.25 %
Pourcentage de descente	6.65 %
Dénivelée positive par km	25.41 m
Dénivelée négative par km	25.39 m

Temps total	0 h
Temps en mouvement	0 h
Temps de pause	0 h

Vitesse moyenne totale	0 Km/h
Vitesse moyenne en mouvement	0 Km/h
Vitesse maximale soutenue	0 Km/h

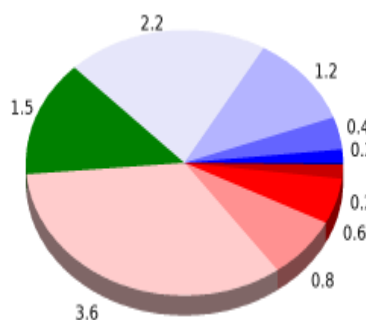
Filtre pente maximum	~55 %
Distance minimale analysée	~30 m
Nombre de points	181 (cad. 59.74 m)
Points significatifs	162 (cad. 67.16 m / 89.5 %)
Points aberrants	0 (0 % d. total)

Changement de direction par km	8.42
Changement de direction >5° par km	7.86
Sections rectilignes accumulées	0.5 Km
Tronçons en ligne droite par km	46.25 m
Changements de pente pénalisables	1
Changements de pente pénalisables par km	0.092

Trouvez les meilleurs itinéraires



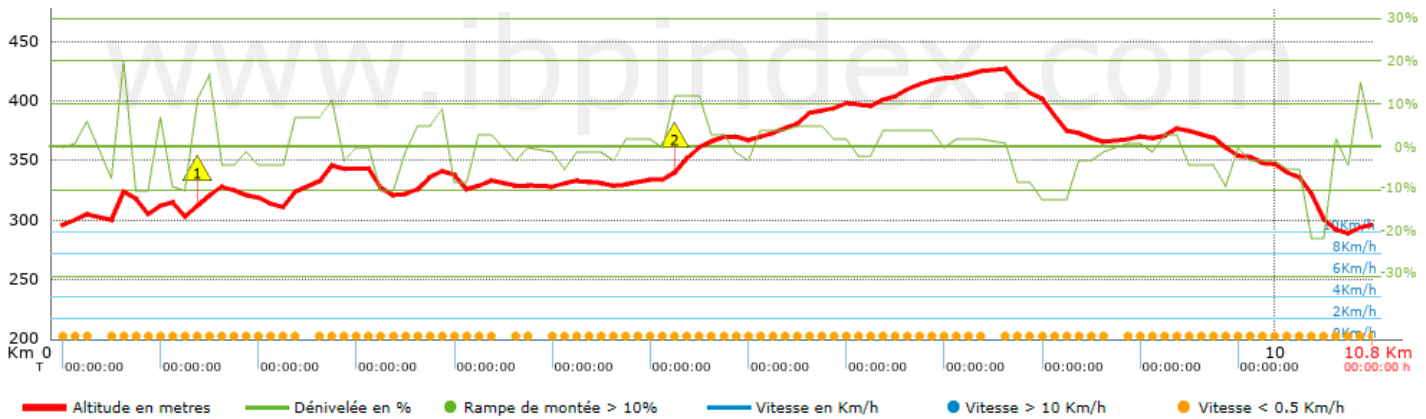
## Résumé des dénivelées





	Montées	Distance en km.	au total en %	Vitesse en	Temps h:m:s
	Entre 30 et 55%	0	0	0	0:00:00
	Entre 15 et 30%	0.173	1.6	0	0:00:00
	Entre 10 et 15%	0.611	5.65	0	0:00:00
	Entre 5 et 10%	0.827	7.65	0	0:00:00
	Entre 1 et 5%	3.619	33.47	0	0:00:00
	<b>Total :</b>	<b>5.23</b>	<b>48.37</b>	<b>0</b>	<b>0:00:00</b>
<b>Terrain plat</b>					
	Dénivelées de 1 %	1.456	13.46	0	0:00:00
<b>Descentes</b>					
	Entre 1 et 5%	2.246	20.77	0	0:00:00
	Entre 5 et 10%	1.227	11.35	0	0:00:00
	Entre 10 et 15%	0.446	4.12	0	0:00:00
	Entre 15 et 30%	0.208	1.92	0	0:00:00
	Entre 30 et 55%	0	0	0	0:00:00
	<b>Total :</b>	<b>4.127</b>	<b>38.17</b>	<b>0</b>	<b>0:00:00</b>
	<b>Total trace :</b>	<b>10.81</b>	<b>100 %</b>	<b>0</b>	<b>0</b>

Trace: 2021\_le\_caramy.gpx  
Ces vitesses sont moyennes pour le = Trace tirée (DRW)  
Fiabilité du Indice IBP index= D

**IBP = 38 HKG**



**Raidillons > 10%**

Raidillon	Point kilométrique	Pente moyenne	Distance
 1	1.126	14 %	216 m
 2	5.04	12 %	251 m

## Paramètres de grandes altitudes, au-dessus de

Altitude	Distance m	% au total	Temps en mouvement	Vitesse	Temps de pause	Temps total	Vitesse
Total :	0 Km	--- %	--- h	--- Km/h	--- h	--- h	--- Km/h

## Pauses

Distance	Temps de pause	Altitude	Temps total écoulé	Temps à la pause précédente	Distance à la pause précédente
Total :	0:00:00 h				