

Trace: 3_cols_morgiou-baumettes-sormiou.gpx
 Ces vitesses sont moyennes pour le = Trace tirée (DRW)
 Fiabilité du Indice IBP index= A

IBP = 36 HKG

Distance totale	3.95 Km
Distance analysée	3.95 Km
Distance linéaire	0.04 Km

Filtre pente maximum	~55 %
Distance minimale analysée	~30 m
Nombre de points	240 (cad. 16.46 m)
Points significatifs	104 (cad. 38.74 m / 43.33 %)
Points aberrants	0 (0 % d. total)

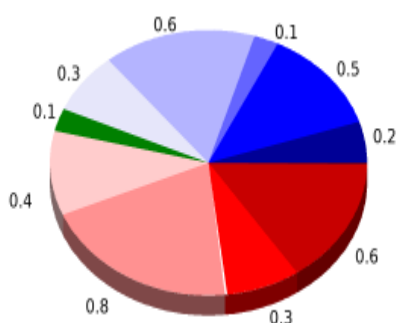
Dénivelée positive accumulée	246.3 m
Dénivelée négative accumulée	249.2 m
Altitude maximale	228.2 m
Altitude minimale	94.3 m
Pourcentage de montée	11.31 %
Pourcentage de descente	15.04 %
Dénivelée positive par km	62.35 m
Dénivelée négative par km	63.09 m

Changement de direction par km	14.94
Changement de direction >5° par km	13.42
Sections rectilignes accumulées	0.19 Km
Tronçons en ligne droite par km	48.1 m
Changements de pente pénalisables	3
Changements de pente pénalisables par km	0.759

Temps total	0 h
Temps en mouvement	0 h
Temps de pause	0 h

Vitesse moyenne totale	0 Km/h
Vitesse moyenne en mouvement	0 Km/h
Vitesse maximale soutenue	0 Km/h

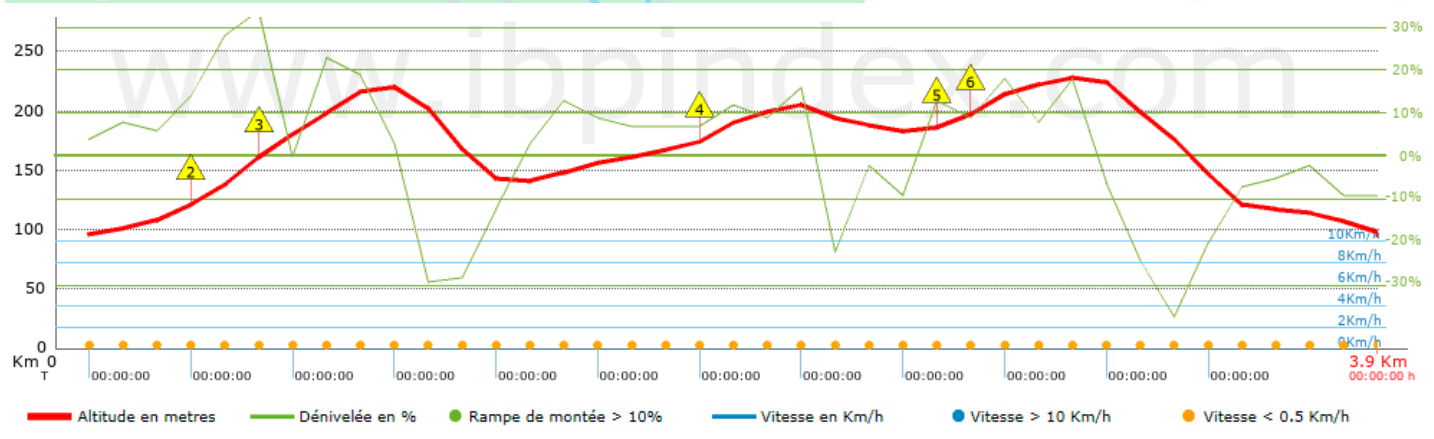
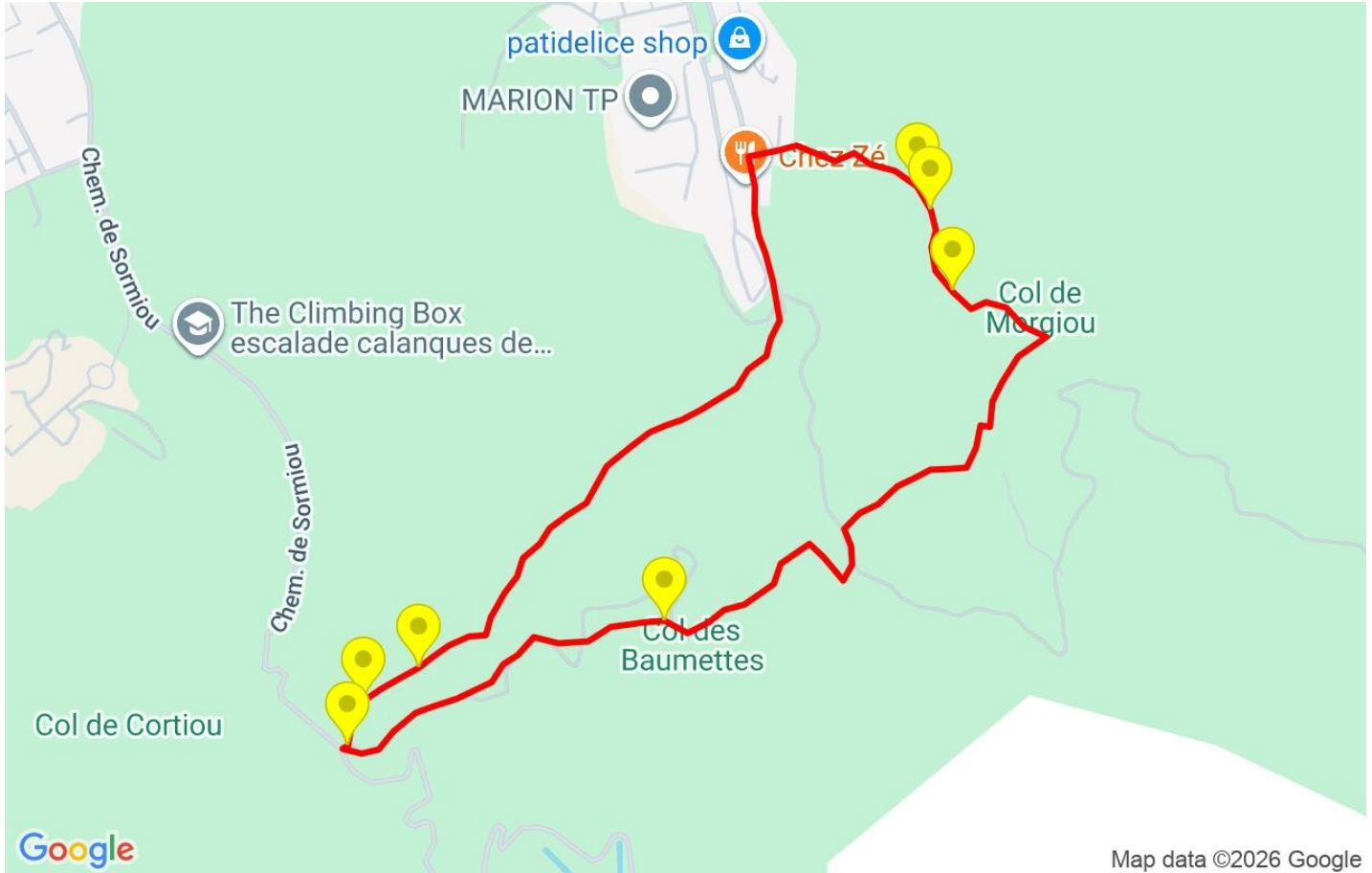
Trouvez les meilleurs itinéraires


Résumé des dénivelées








	Montées	Distance en km.	au total en %	Vitesse en	Temps h:m:s
	Entre 30 et 55%	0.031	0.79	0	0:00:00
	Entre 15 et 30%	0.62	15.69	0	0:00:00
	Entre 10 et 15%	0.293	7.41	0	0:00:00
	Entre 5 et 10%	0.847	21.43	0	0:00:00
	Entre 1 et 5%	0.388	9.81	0	0:00:00
	Total :	2.178	55.13	0	0:00:00
Terrain plat					
	Dénivelées de 1 %	0.117	2.95	0	0:00:00
Descentes					
	Entre 1 et 5%	0.265	6.7	0	0:00:00
	Entre 5 et 10%	0.644	16.3	0	0:00:00
	Entre 10 et 15%	0.065	1.64	0	0:00:00
	Entre 15 et 30%	0.521	13.19	0	0:00:00
	Entre 30 et 55%	0.162	4.09	0	0:00:00
	Total :	1.656	41.92	0	0:00:00
Total trace :		3.95	100 %	0	0

Trace: 3_cols_morgiou-baumettes-sormiou.gpx
 Ces vitesses sont moyennes pour le = Trace tirée (DRW)
 Fiabilité du Indice IBP index= A

IBP = 36 HKG



Raidillons > 10%

Raidillon	Point kilométrique	Pente moyenne	Distance
	0.348	14 %	45 m
	0.393	23 %	172 m
	0.565	17 %	265 m
	1.869	14 %	137 m
	2.607	14 %	109 m
	2.717	23 %	31 m

Paramètres de grandes altitudes, au-dessus de

Altitude	Distance m	% au total	Temps en mouvement	Vitesse	Temps de pause	Temps total	Vitesse
Total :	0 Km	--- %	--- h	--- Km/h	--- h	--- h	--- Km/h

Pauses

Distance	Temps de pause	Altitude	Temps total écoulé	Temps à la pause précédente	Distance à la pause précédente
Total :	0:00:00 h				