

Trace: 2026_Ceyreste.gpx

Ces vitesses sont moyennes pour le = Trace tirée (DRW)

Fiabilité du Indice IBP index= C

IBP = 70 HKG

Distance totale	14.12 Km
Distance analysée	14.12 Km
Distance linéaire	0.27 Km

Dénivelée positive accumulée	716.4 m
Dénivelée négative accumulée	715.5 m
Altitude maximale	552.9 m
Altitude minimale	100.9 m
Pourcentage de montée	11.27 %
Pourcentage de descente	9.75 %
Dénivelée positive par km	50.74 m
Dénivelée négative par km	50.67 m

Temps total	0 h
Temps en mouvement	0 h
Temps de pause	0 h

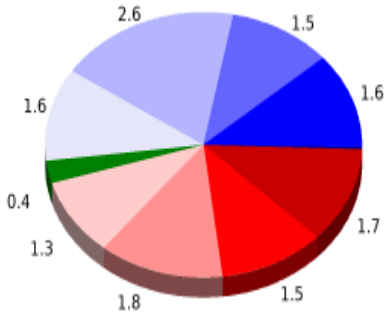
Vitesse moyenne totale	0 Km/h
Vitesse moyenne en mouvement	0 Km/h
Vitesse maximale soutenue	0 Km/h

Filtre pente maximum	~55 %
Distance minimale analysée	~30 m
Nombre de points	477 (cad. 29.6 m)
Points significatifs	297 (cad. 47.7 m / 62.26 %)
Points aberrants	0 (0 % d. total)

Changement de direction par km	9.92
Changement de direction >5° par km	8.36
Sections rectilignes accumulées	1.105 Km
Tronçons en ligne droite par km	78.26 m
Changements de pente pénalisables	6
Changements de pente pénalisables par km	0.425

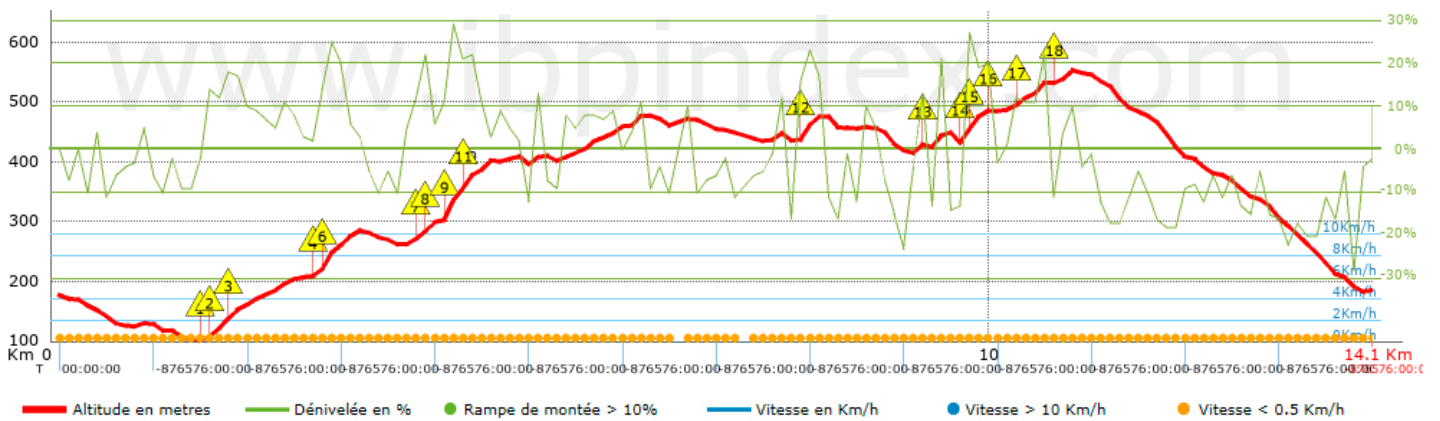
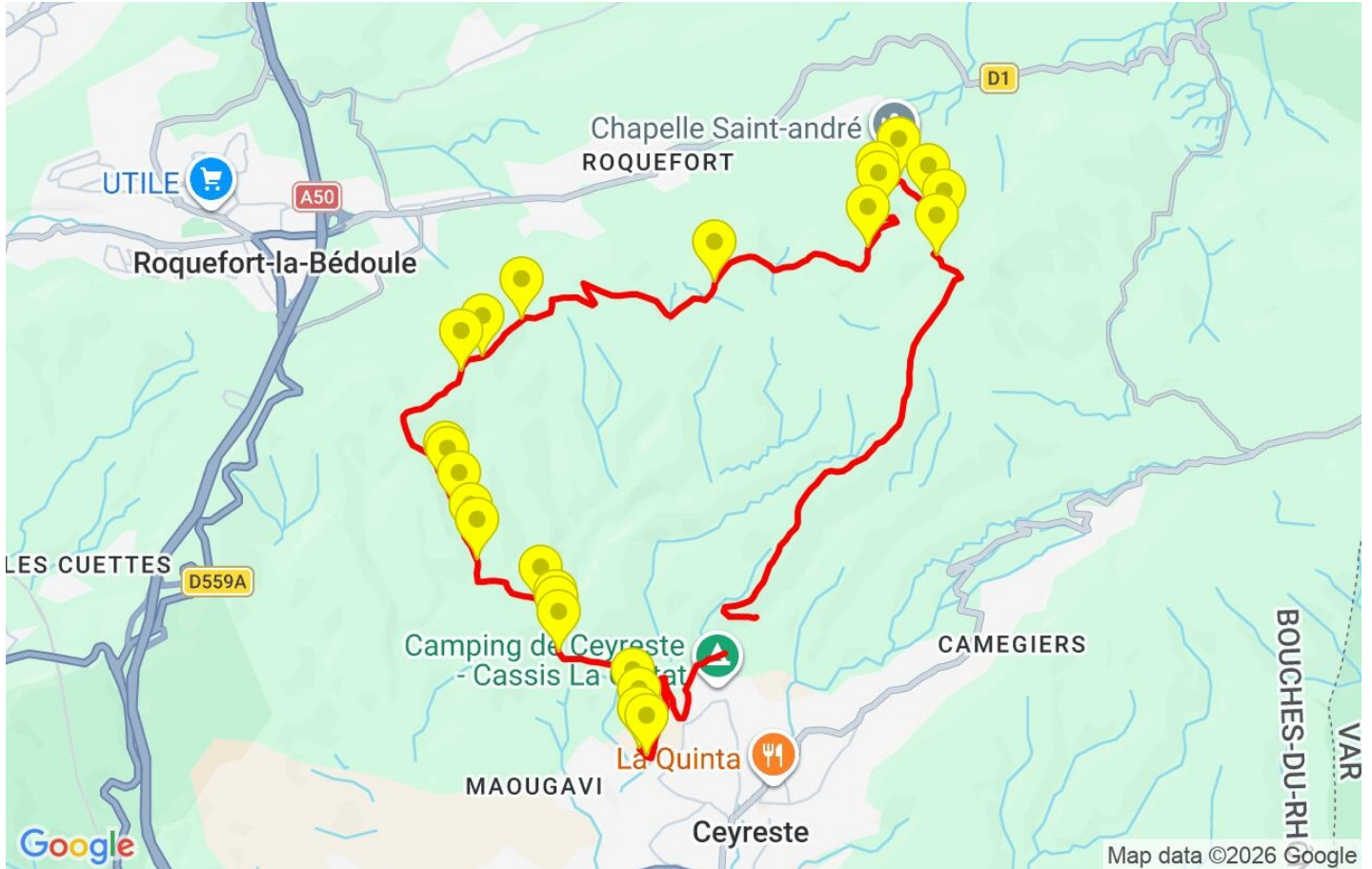
Trouvez les meilleurs itinéraires

















Résumé des dénivelées	Montées	Distance en km.	au total en %	Vitesse en	Temps h:m:s	
	Entre 30 et 55%	0	0	0	0:00:00	
	Entre 15 et 30%	1.745	12.36	0	0:00:00	
	Entre 10 et 15%	1.52	10.76	0	0:00:00	
	Entre 5 et 10%	1.797	12.73	0	0:00:00	
	Entre 1 et 5%	1.296	9.18	0	0:00:00	
	Total :	6.358	45.04	0	0:00:00	
	Terrain plat					
	Dénivelées de 1 %	0.42	2.97	0	0:00:00	
	Descentes					
	Entre 1 et 5%	1.631	11.55	0	0:00:00	
Entre 5 et 10%	2.585	18.31	0	0:00:00		
Entre 10 et 15%	1.532	10.85	0	0:00:00		
Entre 15 et 30%	1.593	11.28	0	0:00:00		
Entre 30 et 55%	0	0	0	0:00:00		
Total :	7.34	51.99	0	0:00:00		
Total trace :	14.12	100 %	0	0		

Trace: 2026_Ceyreste.gpx
 Ces vitesses sont moyennes pour le = Trace tirée (DRW)
 Fiabilité du Indice IBP index= C

IBP = 70 HKG



Raidillons > 10%			
Raidillon	Point kilométrique	Pente moyenne	Distance
	1.588	12 %	71 m
	1.659	11 %	189 m
	1.848	17 %	133 m
	2.775	14 %	88 m
	2.863	17 %	46 m
	2.909	22 %	197 m
	3.926	12 %	228 m
	4.154	24 %	184 m
	4.338	21 %	39 m
	4.377	18 %	177 m
	7.909	20 %	176 m
	9.216	12 %	235 m
	9.733	21 %	219 m
	9.952	12 %	32 m

Paramètres de grandes altitudes, au-dessus de

Altitude	Distance m	% au total	Temps en mouvement	Vitesse	Temps de pause	Temps total	Vitesse
Total :	0 Km	--- %	--- h	--- Km/h	--- h	--- h	--- Km/h

Pauses

Distance	Temps de pause	Altitude	Temps total écoulé	Temps à la pause précédente	Distance à la pause précédente
Total :	0:00:00 h				