Trace: 2026-2027 Pic des Mouches.gpx	**IBP = 57 HKG**
Ces vitesses sont moyennes pour le = Trace tirée (DRW)	
Fiabilité du Indice IBP index= A	

Distance totale	11.42 Km
Distance analysée	11.42 Km
Distance linéaire	0.02 Km

Dénivelée positive accumulée	557.6 m
Dénivelée négative accumulée	557.6 m
Altitude maximale	1005.1 m
Altitude minimale	578.4 m
Pourcentage de montée	11.04 %
Pourcentage de descente	9.6 %
Dénivelée positive par km	48.83 m
Dénivelée négative par km	48.83 m

Temps total	0 h
Temps en mouvement	0 h
Temps de pause	0 h

Vitesse moyenne totale	0 Km/h
Vitesse moyenne en mouvement	0 Km/h
Vitesse maximale soutenue	0 Km/h

Filtre pente maximum	~55 %
Distance minimale analysée	~30 m
Nombre de points	458 (cad. 24.92 m)
Points significatifs	255 (cad. 44.94 m / 55.68 %)
Points aberrants	0 (0 % d. total)

Changement de direction par km	12.08
Changement de direction >5º par km	10.6
Sections rectilignes accumulées	1.229 Km
Tronçons en ligne droite par km	107.62 m
Changements de pente pénalisables	3
Changements de pente pénalisables par km	0.263

Trouvez les meilleurs itinéraires
cicloide
www.cicloide.com

Résumé des dénivelées

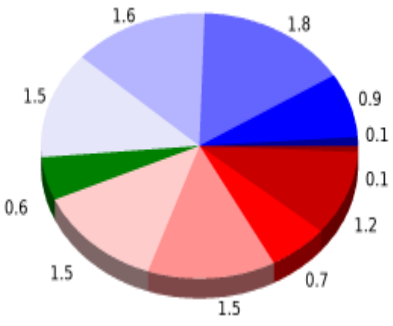

	Montées	Distance en km.	au total en %	Vitesse en	Temps h:m:s
	Entre 30 et 55%	0.149	1.3	0	0:00:00
	Entre 15 et 30%	1.222	10.7	0	0:00:00
	Entre 10 et 15%	0.661	5.79	0	0:00:00
	Entre 5 et 10%	1.547	13.55	0	0:00:00
	Entre 1 et 5%	1.47	12.88	0	0:00:00
	Total :	5.049	44.23	0	0:00:00
	Terrain plat				
	Dénivelées de 1 %	0.558	4.89	0	0:00:00
	Descentes				
	Entre 1 et 5%	1.475	12.92	0	0:00:00
	Entre 5 et 10%	1.631	14.29	0	0:00:00
	Entre 10 et 15%	1.759	15.41	0	0:00:00
	Entre 15 et 30%	0.883	7.74	0	0:00:00
	Entre 30 et 55%	0.06	0.52	0	0:00:00
	Total :	5.808	50.88	0	0:00:00
	Total trace :	11.42	100 %	0	0

Copyright IBPindexTeam © 2012. All Rights Reserved

Trace: 2026-2027 Pic des Mouches.gpx	**IBP = 57 HKG**
Ces vitesses sont moyennes pour le = Trace tirée (DRW)	
Fiabilité du Indice IBP index= A	

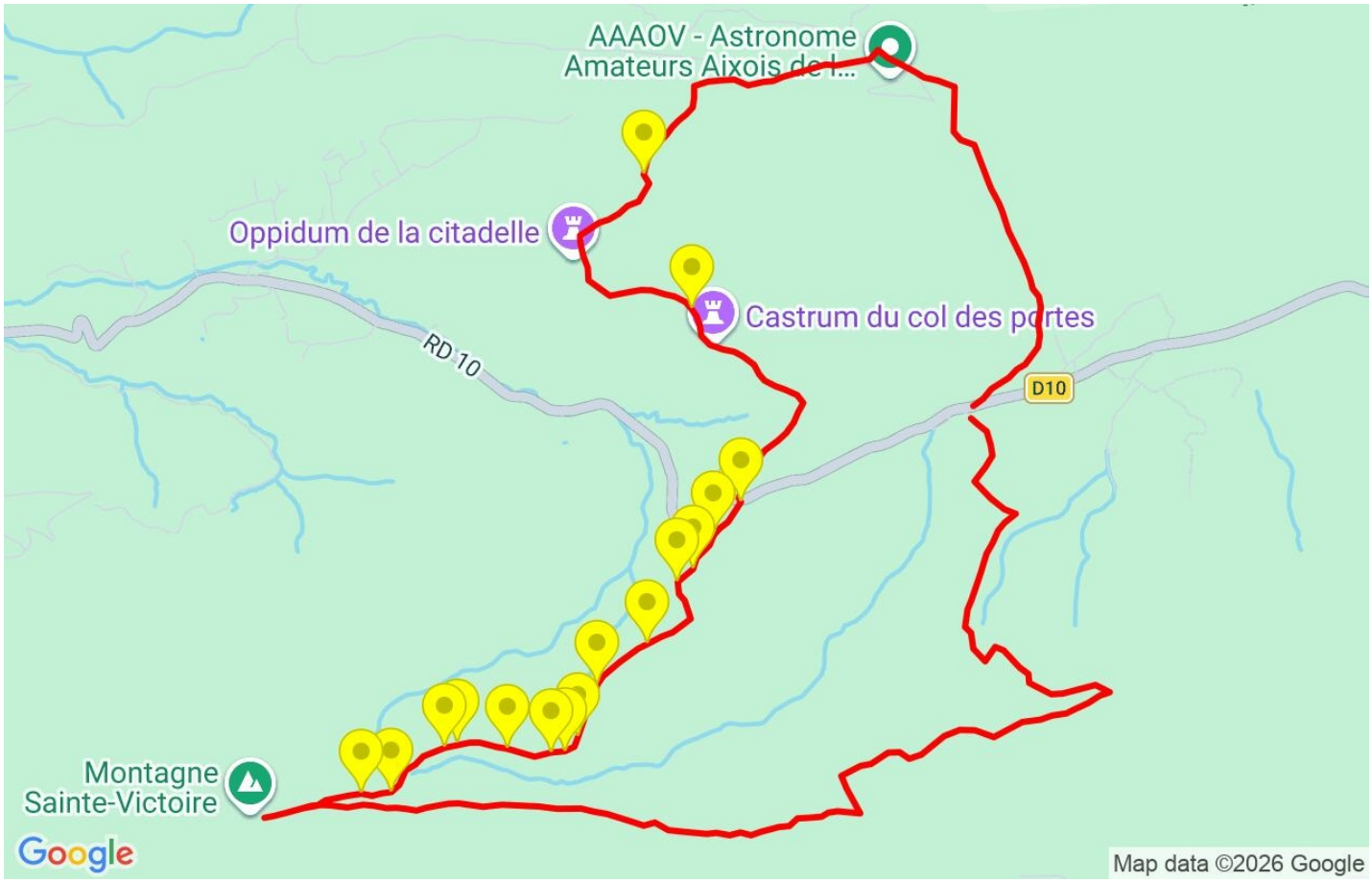

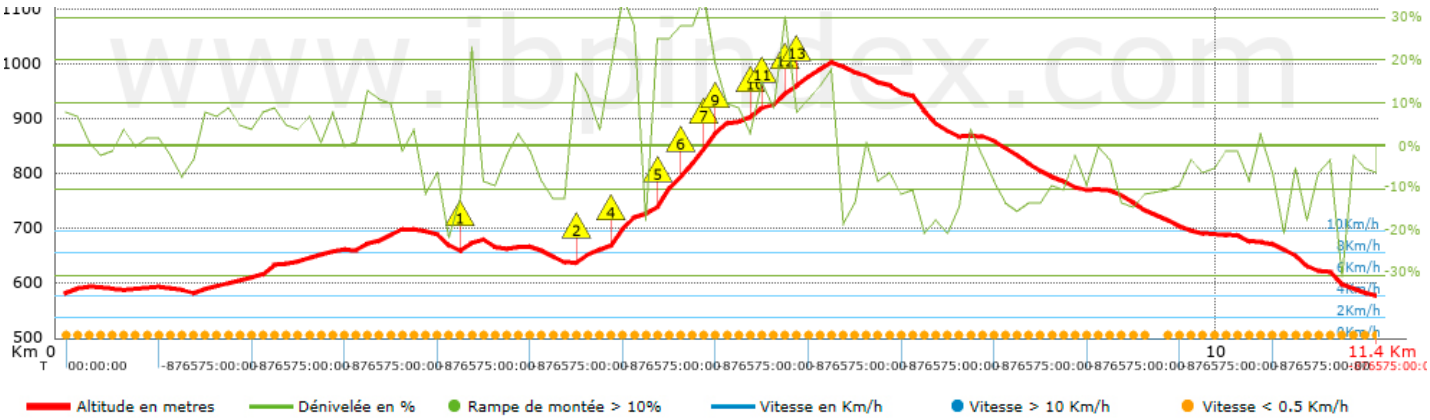

Copyright IBPindexTeam © 2012. All Rights Reserved

Raidillons > 10%

Raidillons	Point kilométrique	Pente moyenne	Distance
1	3.487	18 %	107 m
2	4.437	16 %	149 m
3	4.724	17 %	77 m
4	4.801	29 %	189 m
5	5.122	23 %	224 m
6	5.346	30 %	208 m
7	5.554	28 %	71 m
8	5.625	20 %	46 m
9	5.672	12 %	148 m
10	5.985	12 %	44 m
11	6.029	16 %	239 m
12	6.269	14 %	100 m
13	6.369	14 %	303 m

Copyright IBPindexTeam © 2012. All Rights Reserved

Paramètres de grandes altitudes, au-dessus de							
Altitude	Distance m	% au total	Temps en mouvement	Vitesse	Temps de pause	Temps total	Vitesse
Total :	0 Km	--- %	--- h	--- Km/h	--- h	--- h	--- Km/h

Pauses					
Distance	Temps de pause	Altitude	Temps total écoulé	Temps à la pause précédente	Distance à la pause précédente
Total :	0:00:00 h				

Copyright IBPindexTeam © 2012. All Rights Reserved